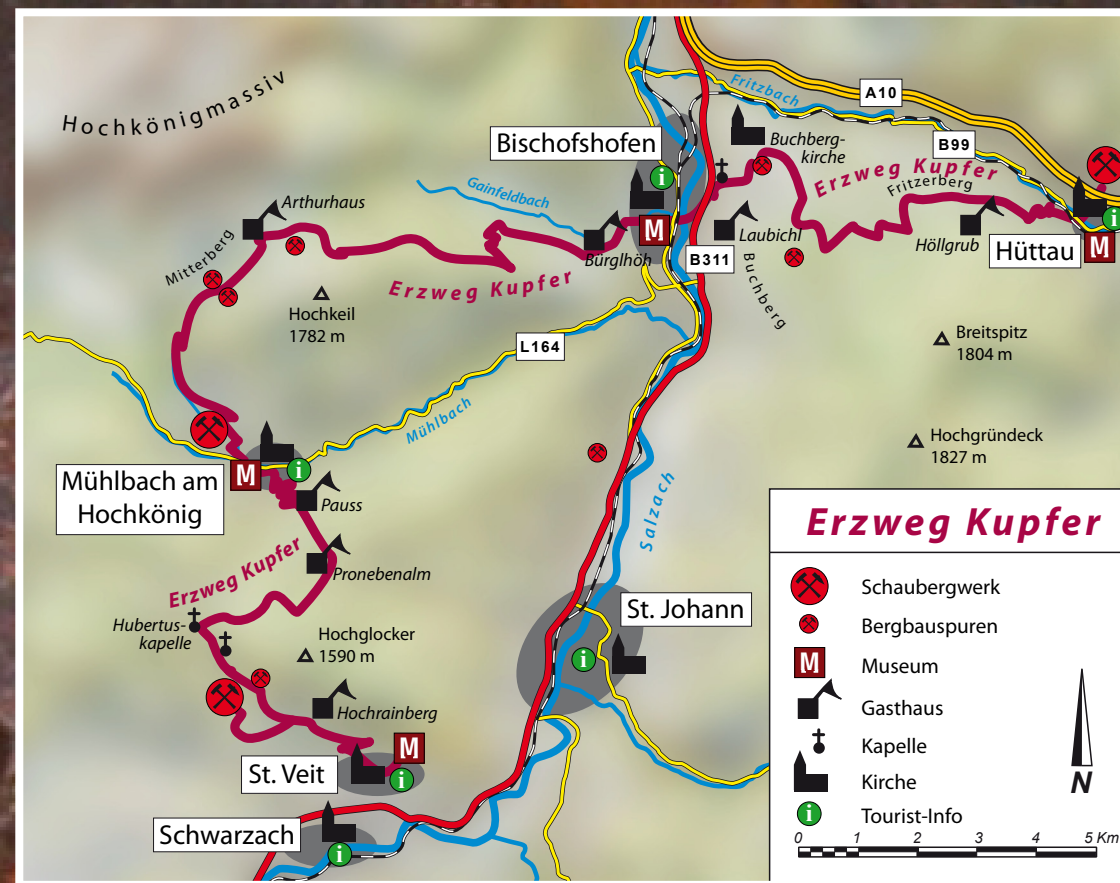




# ERZWEG - KUPFER



Der Erzweg Kupfer führt von St. Veit auf der Sonnenterrasse über Mühlbach zum Arthurhaus unterhalb des Hochkönigs und weiter nach Bischofshofen und Hüttau. Die vier Gemeinden verbindet der prähistorische und historische Bergbau - Schaubergwerke in St. Veit, Mühlbach und Hüttau; Museen in St. Veit, Mühlbach, Hüttau und Bischofshofen; Themenwege in Bischofshofen und Mühlbach - und die vielfältige kulturellogeologische Vergangenheit, welche über Jahrtausende weit über die heutigen Grenzen Salzburgs ausstrahlte.



Der Erzweg Kupfer verbindet die Schaubergwerke und Museen auf einem besonders attraktiv gestalteten Wanderweg miteinander. Zum Erlebnis Erzweg gehören jedoch auch themenspezifische Informations- und Erlebnisstationen, Picknickplätze, Abenteuerstrecken und Naturspielplätze, Ruheoasen mit Landschaftsschaukeln etc. Zudem finden Sie entlang des Weges - auf dem man mehrere Tage unterwegs sein kann - herrliche Almen und Gasthöfe, die eine große Vielfalt heimischer Produkte anbieten. Weitere Informationen erfragen Sie bitte in den Tourismusbüros der Erzweg-Gemeinden.



Museen



Schaustollen

